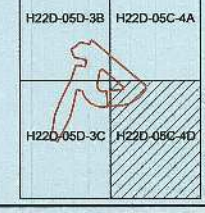


BURSA İ.İ. KEŞELİ İLÇESİ, ESENTEPE MAHALLESİ,
615-616-617-618-619-620-621-623-624-625-626-627-629 NOLU ADALARA AİT,
KEŞELİ (BURSA) 1/1000 ÖLÇEKLİ REVİZYON UYGULAMA İMAR PLANI DEĞİŞİKLİĞİ



ÖLÇEK: 1/1000

METİN ÇELİK
SİRKETİ
Mühür
Seydi TILKILI
Mühür

Sevdi BAŞARAN
Katip Üye

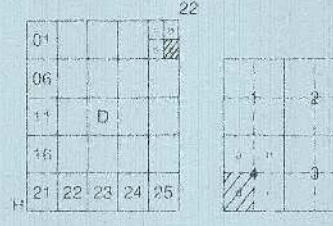
Mehmet MITİOĞLU
Katip Üye

Plan İşlem Numarası
UIP
Keşelî Belediye Meclis'inin
03/12/2024 Tarih ve 228 Sayılı Kararı
ile uygun bulunmuştur.

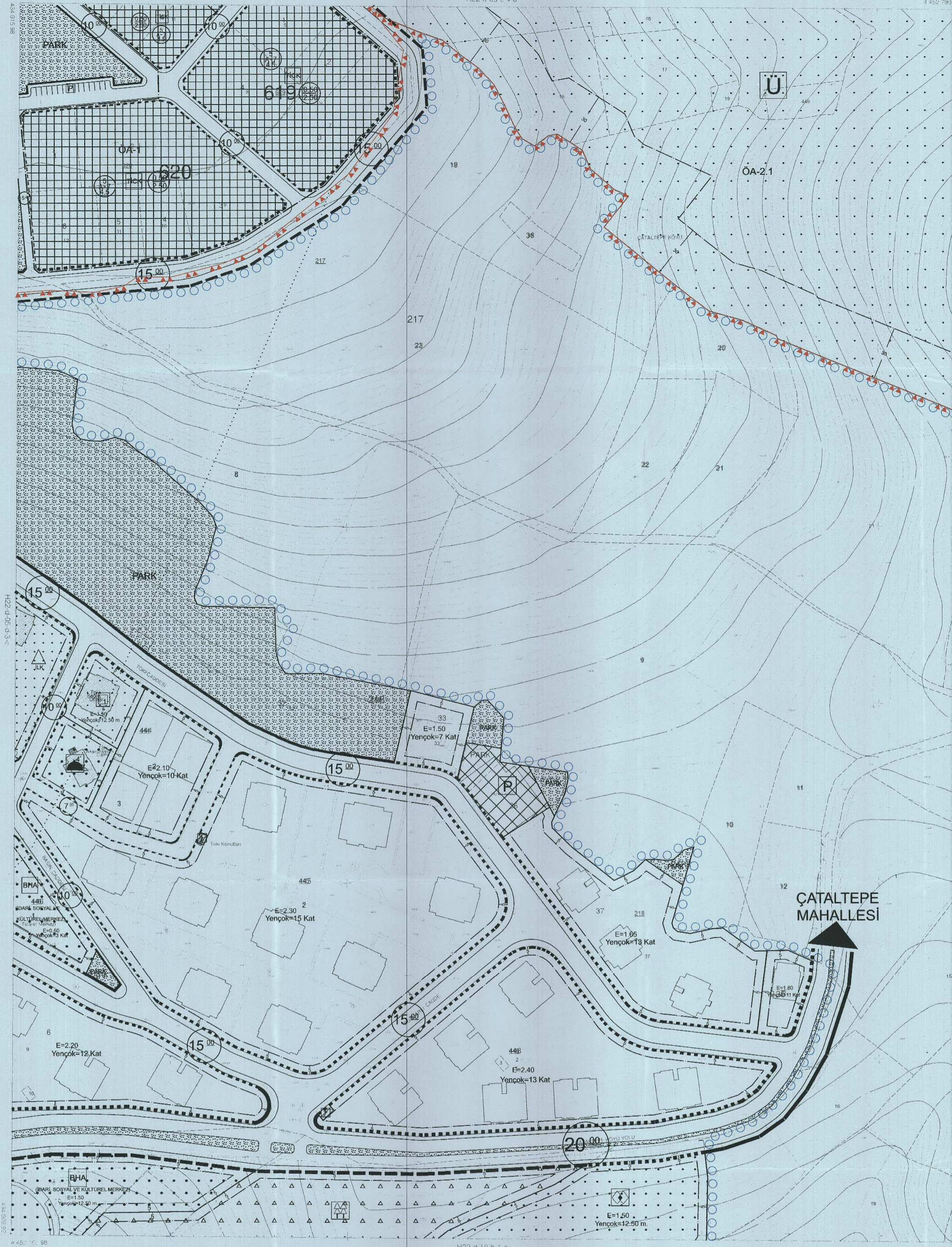
Ferhat EROL
Keşelî Belediye Başkanı

Bursa Büyükşehir Belediye Meclis'inin
18/02/2025 Tarih ve 253 Sayılı Kararı
ile onaylanmıştır.

DEĞİŞTİRİLEBİLİR
UYGULAMA PLANI
Mustafa BOZBEY
Büyükşehir Belediye Başkanı



BURSA
(KEŞELİ)
H22-d-05-c-4-d
H22-d-05-c-4-a



ONAY
18/02/2025
Yener AÇIK
Belediye Başkanı

Pattalar ED50 Datumunda Üretilmiştir.
ED-50 Koordinat sistemi
ITRF Koordinat Sistemi

1/1000

Müteahhit : KUTUP Harita Planlama
Dek.İnş.Emlak San.Tic. Ltd.Şti.
Mesul Mühendis : Oğuz BÜYÜKGİGER

Kontrol Eden
Mustafa CANDAN
Tamer KAHRİ
Mühür