



**KESTEL BELEDİYE BAŞKANLIĞI**  
**İMAR VE ŞEHİRCİLİK MÜDÜRLÜĞÜ**

**BURSA İLİ, KESTEL İLÇESİ, VANİMEHMET MAHALLESİ,**  
**456 ADA 4 NOLU PARSEL VE**  
**457 ADA 3-4 NOLU PARSELLERİN KUZEYİNDE KALAN,**  
**461 ADA 1 NOLU PARSELİN BATISINDA KALAN TESCİL HARİCİ ALANLARA AİT;**  
**KESTEL (BURSA) REVİZYON UYGULAMA İMAR PLANI DEĞİŞİKLİĞİ**

**AÇIKLAMA RAPORU**

PIN: UIP-

**Sevil BAŞARAN**  
**A Grubu**  
**Şehir ve Bölge Planlama**  
**Orda Sicil No: 1259**  
**Dip.No: 17973-V.İ.**

**KENTTASARIM**  
**ŞEHİR PLANLAMA MÜHENDİSLİK MİNARLIK İNŞAAT**  
**TURİZM SANAYİ TİCARET LTD. ŞTİ.**  
**Uluyol Cd.Şişli İpekingi Plaza No:28 K.3 D.304**  
**Tel:022 252 85 70 - 71 Osmangazi / BURSA**  
**Uludağ V.D. 544 045 5091 Tc.Sic.No: 55719**



**KENTTASARIM**  
**ŞEHİR PLANLAMA MÜHENDİSLİK MİNARLIK İNŞAAT**  
**TURİZM SANAYİ TİCARET LİMİTED ŞİRKETİ**  
**" A Grubu Şehir Planlama "**

**Sevil BAŞARAN**  
**Katip Üye**

**Mehmet MITİOĞLU**  
**Katip Üye**

Kestel Belediye Meclisi'nin 03 / 09 / 2024 Tarih  
ve 149 Sayılı Kararı ile uygun bulunmuştur.

**Ferhat EROL**  
**Kestel Belediye Başkanı**



Bursa Büyükşehir Belediye Meclisi'nin  
21/10/2025 Tarih ve 134 Sayılı Kararı  
ile onaylanmıştır.

**Mustafa BOZBEY**  
**Büyükşehir Belediye Başkanı**



## İçindekiler

Şekiller Listesi.....	3
Haritalar Listesi.....	3
Tablolar Listesi .....	3
Fotoğraf Listesi .....	3
<b>1. AMAÇ VE KAPSAM .....</b>	<b>4</b>
<b>2. PLAN DEĞİŞİKLİĞİNE KONU ALANA İLİŞKİN BİLGİLER.....</b>	<b>4</b>
<b>2.1. PLAN DEĞİŞİKLİĞİNE KONU ALANININ KONUMU .....</b>	<b>5</b>
<b>2.2. DEMOGRAFİK VE EKONOMİK YAPI.....</b>	<b>6</b>
<b>2.3. TEKNİK VE SOSYAL ALTYAPI.....</b>	<b>7</b>
<b>2.4. JEOLJİK VE JEOMORFOLOJİK YAPI .....</b>	<b>8</b>
2.4.1. Depremsellik.....	8
2.4.2. Jeolojik Yapı .....	9
2.4.3. Morfolojik Yapı.....	12
<b>2.5. ARAZİ KULLANIMI.....</b>	<b>13</b>
<b>2.6. PLAN DEĞİŞİKLİĞİ ALANI MÜLKİYET ANALİZİ .....</b>	<b>14</b>
<b>2.7. YÜRÜRLÜKTEKİ PLAN KARARLARI.....</b>	<b>15</b>
2.7.1. 1/25000 Ölçekli Nazım İmar Planı.....	15
2.7.2. 1/5000 Ölçekli Nazım İmar Planı.....	15
2.7.3. 1/1000 Ölçekli Uygulama İmar Planı.....	15
<b>3. PLAN DEĞİŞİKLİĞİ .....</b>	<b>16</b>
<b>3.1. PLAN DEĞİŞİKLİĞİ GEREKÇESİ .....</b>	<b>16</b>
<b>3.2. PLAN DEĞİŞİKLİĞİ ÖNERİSİ VE PLAN KARARLARI .....</b>	<b>17</b>



## Şekiller Listesi

Şekil 1: Plan Değişikliğine Konu Alanın Kent Merkezine Göre Konumu .....	4
Şekil 2: Plan Değişikliğine Konu Alanın Konumu ve Yakın Çevresi .....	5
Şekil 3: Plan Değişikliğine Konu Alan ve Yakın Çevresi.....	5
Şekil 4: Plan Değişikliğine Konu Alanın Teknik Altyapı ve Donatı Durumu.....	8
Şekil 5: Plan Değişikliğine Konu Alanın Eğim Durumu.....	13
Şekil 6: Merkez Planlama Bölgesi 1/25 000 Ölçekli Nazım İmar Planı Durumu.....	15
Şekil 7: Onaylı 1/5000 Ölçekli Kestel Nazım İmar Planı .....	15
Şekil 8: Onaylı 1/1000 Ölçekli Uygulama İmar Planı .....	16
Şekil 9: 1/1000 Ölçekli Uygulama İmar Planı Değişikliği Önerisi.....	17

## Haritalar Listesi

Harita 1: Bursa İli İdari Bölünüşü (İlçe Sınırlarına Göre) .....	4
Harita 2: Bursa İli Depremsellik Haritası .....	8
Harita 3: Türkiye Deprem Bölgeleri Haritası .....	8

## Tablolar Listesi

Tablo 1: Bursa İli 2023 İlçe Nüfusları.....	6
Tablo 2: Kestel İlçesinin Mahalle Nüfusları.....	7
Tablo 3: Arazi Kullanım Karşılaştırma Tablosu-1/1000 Ölçekli Uygulama İmar Planında .....	17

## Fotoğraf Listesi

Fotoğraf 1: Mevcut Durum Fotoğrafı-Uydu .....	13
Fotoğraf 2: Mevcut Durum Fotoğrafı-1 .....	14
Fotoğraf 3: Mevcut Durum Fotoğrafı-2 .....	14
Fotoğraf 4: Mevcut Durum Fotoğrafı-3 .....	14

## 1. AMAÇ VE KAPSAM

Hazırlanan 1/1000 Ölçekli Uygulama İmar Planı Değişikliği; Vanimehmet Mahallesi, 456 Ada 4 Nolu Parsel ve 457 Ada 3-4 Nolu Parsellerin Kuzeyinde Kalan, 461 Ada 1 Nolu Parselin Batısında Kalan Tescil Harici Alanları kapsamaktadır.

Kestel Belediyesince Vanimehmet Mahallesi, 456, 457, 461 adaları kapsayan alanda, yol istikametlerinin değiştirilmesi ve Park Alanında kalan alanda Belediye Hizmet Alanı ayrılmasına yönelik Kestel(Bursa) Revizyon Uygulama İmar Planı Plan Değişikliği yapılması talep edilmiştir.

Söz konusu talep üzerine teknik incelemelerde bulunularak 1/1000 Ölçekli Kestel (Bursa) Revizyon Uygulama İmar Planında Plan Değişikliği hazırlanmıştır.

## 2. PLAN DEĞİŞİKLİĞİNE KONU ALANA İLİŞKİN BİLGİLER

Plan değişikliğine konu alanlar; Bursa İli sınırları içerisinde yer almakta olup, Bursa Türkiye'nin Kuzeybatısında Marmara Bölgesi'nin güneyinde yer alan bir kent merkezidir. Bursa 17 ilçeye sahip bir il merkezidir. Bursa'ya ait ilçeler sırasıyla Nilüfer, Osmangazi, Yıldırım, Büyükorhan, Gemlik, Gürsu, Harmancık, İnegöl, İznik, Karacabey, Keles, Kestel, Mudanya, Mustafa Kemalpaşa, Orhaneli, Orhangazi, Yenişehir'dir.

**Harita 1: Bursa İli İdari Bölünüşü (İlçe Sınırlarına Göre)**



**Şekil 1: Plan Değişikliğine Konu Alanın Kent Merkezine Göre Konumu**



Plan değişikliğine konu alanlar; Bursa İli, Kestel İlçesi kapsamında kalmakta olup Vanimehmet Mahallesi biriminde yer almaktadır. Söz konusu alan Bursa Kent Merkezi'nin doğusunda konumlanmış olup Bursa Kent Merkezi'ne yaklaşık olarak 13,5 km uzaklıktadır.

**Şekil 2: Plan Değişikliğine Konu Alanın Konumu ve Yakın Çevresi**



Plan değişikliğine konu alan Bursa-Ankara Yolunun yaklaşık olarak 1,7 kilometre güneydoğusunda konumlanmıştır.

### 2.1. PLAN DEĞİŞİKLİĞİNE KONU ALANININ KONUMU

Bursa İli, Kestel İlçesi, Vanimehmet Mahallesi, 456 Ada 4 Nolu Parsel ve 457 Ada 3-4 Nolu Parsellerin Kuzeyinde Kalan, 461 Ada 1 Nolu Parselin Batısında Kalan Tescil Harici Alanlar Atatürk Caddesinin doğusunda konumlanmış olup, kuzeybatı yönünde Orhangazi Caddesine bağlantısı bulunmaktadır.

**Şekil 3: Plan Değişikliğine Konu Alan ve Yakın Çevresi**



## 2.2. DEMOGRAFİK VE EKONOMİK YAPI

Türkiye’de özellikle 1980 sonrası kamu politikalarının değişimiyle etkileri hissedilmeye başlanan küreselleşme süreci dünya üzerinde geniş bir coğrafyada sosyo-ekonomik yapıyı bütünüyle yeniden şekillendirmiştir. Üretim ilişkilerinin değişimi ve teknolojik gelişmelerin de etkisiyle bölgelerin öne çıktığı ve küresel ekonomiye eklendiği bir dönem yaşanmaktadır. Bu süreçte Bursa’nın Türkiye içindeki yeri kadar Bursa’da öne çıkan sektörlerin uluslararası pazarlardaki konumu da önemli olmaktadır.

Bursa, gerek antik çağda, gerekse Osmanlı zamanında her zaman dış dünya ile ilişkilerin yoğun olarak yer aldığı ve ekonomik yapının diğer dünya bölgelerindeki değişimlerden yoğun olarak etkilendiği bir yer olmuştur. Cumhuriyet döneminde de 1960’lı yıllardan itibaren yoğun bir şekilde sanayileşmeye başlayan Bursa, 1980 yılı ile beraber dış ticarete dayalı sanayileşme yolunu seçen Türkiye’nin önemli ihracat merkezlerinden birisi olarak tekrar tarihi rolüne kavuşmuştur.

Bursa, kişi başına dış ticaret verileri değerlendirildiğinde, Türkiye’de Kocaeli, İstanbul ve Ankara’dan sonra 4. Sırada gelmektedir. Buna göre dışa en açık ekonomilerden birisi olan Bursa ili, ekonomisi, tekstil, otomotiv ve gıda gibi sektörlerin öncülüğünde ihracatta önemli bir merkez olarak tarihten gelen rolünü sürdürmektedir. Bursa gerek sanayi ve teknolojinin bir araya gelmesi gerek coğrafi konumu sebebiyle Türkiye ekonomisi açısından oldukça önemli bir yere sahiptir. Bursa sanayisi hem üreten hem de ürettiğini ihraç eden konumuyla Türkiye ekonomisinin önemli yapı taşlarından birini oluşturmaktadır. Bursa, Türkiye’nin sanayide öncü şehirlerinden biri olarak karşımıza çıkmaktadır. Otomotiv ve tekstil sektörlerinin başı çektiği Bursa sanayisi üretim ve istihdam açısından üst sıralarda yer almaktadır. Yabancı sermayenin de yoğun rağbet gösterdiği şehirlerden biri Bursa İlidir.

Geçmiş dönemlere bakıldığında Bursa’nın kentleşme oranı yüksek kozmopolit bir nüfus barındırdığı gözlenmektedir. 1875 yılında Bursa merkezinde 22.826 İslam ve 12.883 gayrimüslim olmak üzere 35.709 kişi yaşadığını belirtmekte iken, Osmanlı Devleti’nin son dönemlerinde kent Balkanlar ve Kafkasya’dan yoğun olarak göç almış ve ildeki nüfusun çeşitliliği artmıştır. Bununla birlikte sanayileşme konusunda da önde giden ilde kentsel nüfus da hızla artmıştır. Cumhuriyet tarihi boyunca ilin kentsel ve kırsal nüfusları ile kent nüfusu oranında artış görülmektedir.

Marmara Bölgesi’nin güneydoğusunda yer alan Bursa İline ait bilgiler;

- Nüfus: 3.214.571 kişi
- Yüzölçümü: 10.886 km<sup>2</sup>
- Rakım: 155 metre
- Türkiye’de Yüzölçümü bakımından sırası: 27
- Nüfus yoğunluğu (km<sup>2</sup> / nüfus): 280

Şeklinde dir. (TUIK-ADNKS-2023)

**Tablo 1: Bursa İli 2023 İlçe Nüfusları**

İLÇELER	NÜFUS (Kişi)	İLÇE NÜFUS ORANI (%)
Osmangazi	885.273	27,54
Yıldırım	654.491	20,36
Nilüfer	543.934	16,92
İnegöl	299.203	9,31
Gemlik	122.171	3,80
Mudanya	109.964	3,42
Mustafakemalpaşa	103.944	3,23
Gürsu	103.770	3,23
Karacabey	85.765	2,67
Orhangazi	81.862	2,55
<b>Kestel</b>	<b>75.954</b>	<b>2,36</b>
Yenişehir	55.745	1,73
İznik	44.988	1,40
Orhaneli	19.527	0,61
Keles	11.321	0,35
Büyükorhan	10.325	0,32
Harmancık	6.334	0,20
<b>Toplam</b>	<b>3.214.571</b>	<b>100,00</b>

Bursa İl’inin 2023 yılı ilçe nüfusları ve oranları (Tablo 1) incelendiğinde; Kestel ilçesinin kent nüfusu içerisinde % 2,36 oranı ile onbirinci sırada yer almaktadır.

Kestel İlçesi Bursa'nın kuzeyinde yer almakta olup ilçeye bağlı 34 adet mahalle mevcuttur. İlçeye ait bilgiler;

- Nüfus: 75.954 kişi
- Yüzölçümü: 280 km<sup>2</sup>
- Nüfus Yoğunluğu: 271 kişi/km<sup>2</sup>

Şeklinde dir. (TUIK-ADNKS-2023)

**Tablo 2: Kestel İlçesinin Mahalle Nüfusları**

MAHALLE ADI	TOPLAM NÜFUS	MAHALLE ADI	TOPLAM NÜFUS
Ağlaşan	115	Kozluören	385
Ahmetvefikpaşa	12.746	Lütfiye	260
Aksu	393	Narlıdere	511
Alaçam	544	Nüzhetiye	71
Babasultan	835	Orhaniye	856
Barakfakih	1.218	Osmaniye	218
Burhaniye	365	Saitabat	364
Çataltepe	981	Sayfiye	146
Derekızık	704	Serme	662
Dudaklı	356	Seymen	364
Erdoğan	572	Soğuksu	215
Esentepe	6.015	Şevketiye	333
Gölbaşı	73	Turanköy	387
Gözede	407	Ümitalan	645
Kale	11.290	<b>Vanimehmet</b>	<b>20.887</b>
Kayacık	169	Yağmurlu	110
Kazancı	215	Yeni	12.005

Kestel ilçe nüfusunun % 75'i sanayi ve hizmetler oluşturmaktadır. Bursa'nın doğu kapısı Kestel, son 15 yılda büyük gelişme gösteren ilçelerden biridir. Kestel ilçesinde Çimento Fabrikasından sonra fabrikaların kuruluşu 1980 yıllarında olmuştur. 4 ana kümede toplanan fabrikalar;

- Kestel Organize Sanayi Bölgesi
- Kestel 2.Sanayi Bölgesi
- Barakfaki Sanayi Bölgesi
- Turan Köyü Sanayi Bölgesi

Kestel ilçe topraklarının % 50'sinden fazlası 1.sınıf tarım arazisidir. Yılda 3 kez ürün alınabilmektedir. İlçe nüfusunun % 25'i tarım sektöründe çalışmaktadır. Tarım sektörü ağırlıklı olarak sebze ve meyve üretimine dayalıdır. En fazla üretilen tarımsal ürünler; Armut, Ahududu, Böğürtlen, Şeftali, Kiraz ve Elmadır.

İlçe ekonomisine katkısı yönünden büyük önem taşıyan hayvancılık ilçe genelinde önemli bir gelir kaynağını teşkil etmektedir. En önemli hayvansal ürünler; süt, et, yumurta, bal ve yoğurttur.

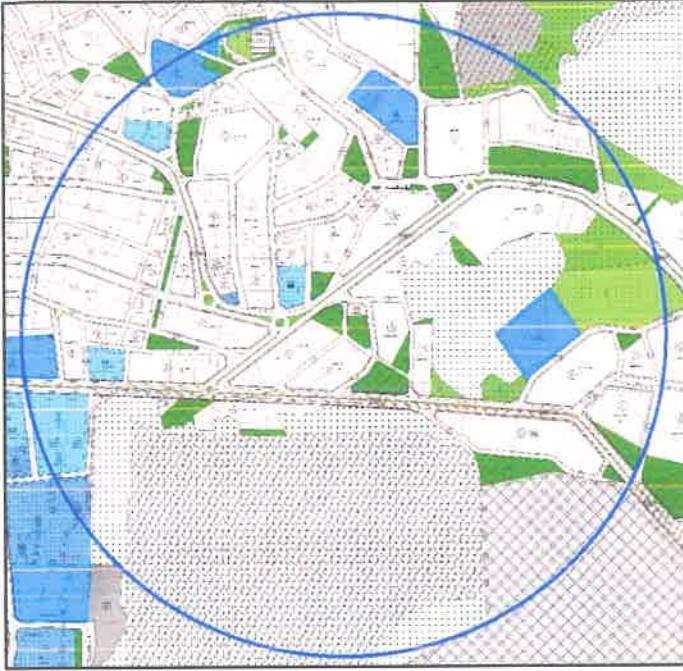
Dış mekân süs bitkileri ve meyve fidancılığı İlçe ekonomisinde önemli bir yer tutmaktadır. Kestel ilçesinde 1942 yılından itibaren başlayan meyve fidanı üretimi ile 20 yıl önce başlayan dış mekân süs bitkileri üretimi tüm Türkiye pazarında satılmaktadır.

Kestel ilçesi mikro klima iklimi sayesinde fidancılığın başkenti olma misyonunu başarıyla yürütmektedir. Kestel'de 200 civarında fidan üreticisi bulunmaktadır. Büyük çoğunluğu küçük aile işletmesidir. Kestel Süs Bitkileri ve Meyve Fidancılığı Üretim ve Pazarlama Kooperatifinde 130 üye vardır. Üyeler, KESTEL üretiminin %80'ni oluşturmaktadır. Süs bitkisi ithalatında yıllık yaklaşık 50 bin adet, meyve fidanı ithalatı ise yaklaşık 10 bin civarında olup, özellikle Irak, Azerbaycan, Bulgaristan gibi ülkelere yapılmaktadır.

### 2.3. TEKNİK VE SOSYAL ALTYAPI

Plan değişikliğine konu alan merkez olarak kabul edilip 500 metre yarıçapında bir daire oluşturularak plan değişikliğine konu alanların yakın çevresindeki Kentsel, Teknik Sosyal Altyapı Alanları tespit edilmiştir.

**Şekil 4: Plan Değişikliğine Konu Alanın Teknik Altyapı ve Donatı Durumu**



Yapılan durum tespitine göre, plan değişikliğine konu alanı kapsayan Kentsel, Teknik Sosyal Altyapı Alanlarını gösteren daire içerisindeki alanda; Anaokulu Alanı, İlkokul Alanı, Ortaokul Alanı, Cami, Park, Spor Tesisi Alanı, Sosyal Tesis Alanı, Kültürel Tesis Alanı ve Teknik Altyapı Alanı bulunmaktadır.

## 2.4. JEOLJİK VE JEOMORFOLOJİK YAPI

### 2.4.1. Depremsellik

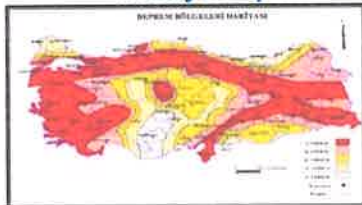
Marmara Bölgesindeki sismik aktiviteye neden olan fay kuşakları Kuzey Anadolu Fay Zonu (KAFZ) 'nda yer almaktadır. Marmara Bölgesi D-B doğrultulu sağ yönlü bir atım hareketi ile KKD-GGB doğrultulu bir genişleme rejimi altında jeolojik ve tektonik evrimini sürdürmektedir. Bölgedeki bu 0, tektonizma nedeniyle genelde çekayır türünde havzalar gelişmiştir (Barka ve Kadisky-Cade 1988). Marmara Bölgesinde çok sayıda D-B doğrultulu çöküntü havzası (Gemlik, İzmit, Yenişehir, Bursa, İzmit, Saros) vardır ve bu havzalar yaklaşık D-B doğrultulu kırıklarla denetlenmektedir. Marmara Bölge'ndeki deprem aktivitesine neden olan bu kırık sistemlerin günümüzde de etkinliğini sürdürdüğü bilinmektedir. Güney Marmara kentlerini etkileyecek depremler bu kırık kuşakları boyunca oluşacaktır.

#### Harita 2: Bursa İli Depremsellik Haritası



Bayındırlık ve İskân Bakanlığı tarafından hazırlanmış ve Bakanlar Kurulunun 18.04.1996 tarih ve 96/8109 sayılı kararı ile yürürlüğe girmiş olan Türkiye Deprem Bölgeleri haritasına göre Bursa İli I. Derece Deprem Bölgesinde yer almaktadır.

#### Harita 3: Türkiye Deprem Bölgeleri Haritası





## 2.4.2. Jeolojik Yapı

Plan değişikliğine konu Bursa İli, Kestel İlçesi, Vanimehmet Mahallesi, 456 Ada 4 Nolu Parsel ve 457 Ada 3-4 Nolu Parsellerin Kuzeyinde Kalan, 461 Ada 1 Nolu Parselin Batısında Kalan Tescil Harici Alanların bulunduğu alanı kapsayan İmar Planı Revizyonuna Esas Jeolojik-Jeoteknik Etüt Raporuna göre Bursa Valiliği Çevre ve Şehircilik İl Müdürlüğü'nce 26.04.2013 Tarihinde Onaylanan İmar Planı Revizyonuna Esas Jeolojik-Jeoteknik Etüt Raporuna Göre “**Önlemler Alan 2 (ÖA-2)**” içerisinde kalmaktadır.

### **Bursa Valiliği Çevre ve Şehircilik İl Müdürlüğü'nce 26.04.2013 Tarihinde Onaylanan İmar Planı Revizyonuna Esas Jeolojik-Jeoteknik Etüt Raporunun Sonuç ve Öneriler Bölümü:**

1. Bursa ili, Kestel ilçesi, H22D05C4A, H22D05C4D, H22D05D3A, H22D05D3B, H22D05D3C, H22D05D3D, H22D05D4B, H22D05D4C, H22D05D4D, H22D09B2C, H22D10A1A, H22D10A1B, H22D10A1D, H22D10A2A, H22D10A2B, H22D10A2C, H22D10B1A (17 adet 1/1000 lik pafta) Paftalarda 1/1000 ölçekli İmar Planı Revizyonuna Esas Jeolojik-Jeoteknik Etüt Raporunun Hazırlanması işi DAHA Müh. Müş. İnş. Taah. Tic. - Ali Osman KARAHAN tarafından Kestel Belediyesi'nin talebi üzerine gerçekleştirilmiştir.

2. İnceleme alanında, SONAR SONDAJ ve JEOLJİK ARAŞTIRMA MERKEZİ Firması tarafından hazırlanan,09.02.2001 tarihinde Bayındırlık ve İskan Bakanlığı Afet işleri Genel Müdürlüğü tarafından onaylanan 'Kestel (Bursa) Belediyesi Yerleşim Alanları Jeolojik-Jeoteknik İnceleme Raporu' isimli jeolojik-jeoteknik etüt raporunda yerleşime uygunluk açısından Y.Ö.A-1-önlemler Alanlar-1 ve Y.Ö.A-2-Önlemler Alanlar-2 olarak belirlenmiştir.

İlgili raporda;

Yerleşime uygun alanlar belirlenirken düzlük veya yüksek eğimli olmayan ve afet riski (Deprem dışında) taşımayan alanlar olmasına dikkat edilmiştir. Ancak mevcut yerleşim alanı planlanır olası bir deprem riski göz ardı edilmiş veya bu hususta yeterli duyarlılık gösterilmemiştir. Bölgedeki olası deprem riski binaların inşaat kalitelerinin artırılması ve zemin iyileştirilmesi, temel ve yapı takviyesi ile büyük ölçüde azalmış olacaktır. Yapılan jeofizik çalışmalar neticesinde Bursa-Ankara kara yolunun güney kesiminde Bitlice Gölü Mevkiinde tesbit edilen, normal fayın MTA'ca hazırlanan diri fay haritasındaki diri faylarla ilişkili olup olmadığı özellikle fayın alüvyonlarda örtülü olması göz önüne alınarak, bu konularda uzman mümkünse Üniversitelerimizin tektonikçilerince ayrıca incelenmesi gerektiği sonucuna varılmıştır. İncelenmesi önerilen zon ekte verilen 1/1000 Ölçekli Paftalara kesik çizgilerle işlenmiştir. Bu incelemenin sonuçlarına göre gerekiyorsa bir güvenlik mesafesi de bırakılarak gerekli düzenlemeler yapılmalıdır. Bu düzenleme yapıncaya kadar sürekli çizgi ile gösterilen hat üzerine yapı parseli getirilmemesi gerekmektedir. Bu bölgelerde mevcut yapılaşma olup, bunların korunarak, bundan sonraki inşaat çalışmalarında çok katlı yapılaşmaya fayın her iki yanından 25'er metre mesafe içinde izin verilmemesi uygun olacaktır.

3. Söz konusu Marmara Bölgesinde Bursa İli, Kestel ilçesi idari sınırları içerisinde kalmaktadır. Kestel, Nilüfer, Osmangazi, Yıldırım, Mudanya, Gemlik, Gürsu ile beraber Bursa (merkez)'i oluşturur. Kuzeybatısında Gürsu İlçesi, doğusunda İnegöl İlçesi yer almaktadır. Bursa-Ankara Karayolunun (D200) yaklaşık 12 km doğusunda yer almaktadır. İnceleme alanı yaklaşık 200 hektar büyüklüğünde olup, 1/1000 Ölçekli H22D05C4A, H22Da5C4D, H22D05D3A, H22D05D3B, H22D05D3C, H22D05D3D, H22D05D4B, H22D05D4C, H22D05D4D, H22D09B2C, H22D10A1A, H22D10A1B, H22D10A1D, H22D10A2A, H22D10A2B, H22D10A2C, H22D10B1A (17 adet 1/1000 lik pafta) halihazır paftaların sınırları içerisinde yer almaktadır.

4. İnceleme alanında 1 adet 10 metre, 1 adet 12 metre, 9 adet 15 metre ve 1 adet 20 metre derinliğinde olmak üzere toplam 177 metre derinliğinde zemin sondajları açılmış, gerekli arazi ve laboratuvar deneyleri yapılmış ayrıca jeofizik çalışmalar kapsamında 2 adet rezistivite, 7 adet lokasyonda karşılıklı atışlı sismik kırılma jeofizik ölçümünden katmanlar içindeki Pdüz, Pters ve Sters dalgası hızları tayin edilmiş ve bu hızlara dayalı olarak kalınlık, derinlik, tabaka eğimleri ile zeminin dinamik elastik parametreleri ve tabakalara ait öz direnç değerleri hesaplanmıştır. Ayrıca yer etkin salınım (zemin hakim periyodu) zemin büyütmesi, yer ivmesi değerlerinin korelasyonu için 3 adet lokasyonda mikrotremor (zemin doğal titreşimi) ölçümleri yapılmıştır. İvme kayıtlarının spektral analiz tekniği uygulanarak zemin büyütmesi ve zemin hakim periyotları elde edilmiştir. Tüm yapılan saha çalışmaları sonucunda zeminin genel karakteristikleri, eğim ve planlamaya esas oluşturacak yerleşime uygunluk durumu ortaya konulmuştur.

5. Bursa İli, 1/100000 ve 1/25000 Ölçekli Çevre Düzeni Planları bulunmaktadır. Ayrıca inceleme alanı olan Kestel yerleşim alanınının 1/5000 ve 1/1000 farklı tarihlerde yapılmış imar planları bulunmaktadır. İnceleme alanının hazırlama bu rapor doğrultusunda "revizyon" imar planları yapılacaktır. İnceleme alanında çok katlı ve yoğun yapılaşma mevcuttur. İnceleme alanında genellikle konut amaçlı bitişik nizam yapılar ve apartman tarzı yapılarla, sosyal tesis, okul, cami türü yapılaşma mevcuttur.

6. İnceleme alanının güneybatısında bulunan (H22D09D2C paftasında) küçük bölümde, eğimin artış göstererek %10-30 aralığında değiştiği tepelik alanlarda Permiyen Yaşlı kireçtaşları yer almaktadır. Koyu gri, siyah, ak, sarımsı renkli, orta-kalın, yer yer düzgün, çoğun belirsiz tabaklıdır. Sert, köşeli kırıklı, makaslanmalı, eklemlidir. Kalsit damarları çokçadır. Kireçtaşından erime ve karstik olaylar gelişmiş olup tabakalanma kaybolmuştur. Çatlak sistemleri gelişmiş, bu çatlaklar kil dolguludur. Güneyden kuzeye doğru gidildikçe Triyas yaşlı metabazik metavolkanik birimler görülmektedir. Bu küçük bölümün kuzey sınırındaki düzlükte iri alüvyon birimleri olan killi kumlu çakıl, kumlu çakıllı blok birleşimine sahip orta sıkı-sıkı-çok sıkı yapıda sedimenter yer almaktadır.

İnceleme alanının güney sınırında Triyas yaşlı Metabazit-Metavolkanik birimleri ve bu birimlerin ayrışma zonları (şist alterasyonları) bulunmaktadır. Ayrıca yer yer kireçtaşı blokları bulunmaktadır. Bu birimlerden kuzeye doğru inceleme alanı sınırına kadar (Bursa-Ankara Karayoluna kadar) Kuvaterner yaşlı alüvyon birimleri bulunmaktadır. Bu alanlar eğim aralığı %0-10 arasında değişen düzlük alanlardır. Genelde merceksel geçişli, heterojen ve yer yer homojen bir dağılım sunan kil, sit, kum ve çakıl boyutunda bir veya birkaç malzemenin bir araya gelmesinden oluşan materyallerden meydana gelmektedir.

Etüt alanının doğusundaki TOKİ Konutlarının olduğu tepe çevresinde, inceleme alanının içine giren küçük alanlarda ise Permiyen Yaşlı Kireçtaşı bulunmaktadır.

#### 7. Çalışma alanında gerçekleştirilen Jeofizik çalışmalarda;

İnceleme alanının büyük bölümünü oluşturan alüvyonel düz olan alanlarda yapılan jeofizik çalışmaların değerlendirilmesi sonucunda 1. Tabaka derinliği 4,4 m ile 9,9 m arasında değişmektedir. 2. Tabaka ise 4,4-9,9 metreden daha derinler için alınmıştır.

- Sismik hız oranları arazimizde sırası ile 2,1-5,1 olarak hesaplanmıştır. Buna göre 1. Tabakada zemin az sıkı, 2. Tabakada sıkı olmayan özelliktedir.
- Poisson oranı çalışma alanımızda 1. Tabaka için 0,36-0,42, 2. Tabaka için 0,44-0,48 olarak hesaplanmıştır. Buna göre zemin profili 1. Tabakada gözenekli ve gözenekli-suya doygun (nemli), 2. Tabakada gözenekli-suya doygun (nemli) birimlerden oluşmaktadır.
- Arazimizde yoğunluklar 1. Tabaka için 1,37-1,59, 2. Tabaka için 1,71-2,01 olarak hesaplanmıştır.
- İnceleme sahasında, Kayma modülünün derinliğine bağlı değişimi 1. Tabaka için 310-1017 kg/cm<sup>2</sup>, 2. Tabaka için 1195-2803 kg/cm<sup>2</sup> olarak bulunmuştur. Bu değerlere göre 1. Tabaka gevşek-orta sağlam yapıda, 2. Tabaka orta sağlam bir yapıdadır.
- İnceleme sahasında, Elastisite (Young) modülünün derinliğine bağlı değişimi 1. Tabaka için 876-2765 kg/cm<sup>2</sup>, 2. Tabaka için 3532-8267 kg/cm<sup>2</sup> olarak bulunmuştur. Bu değerlere göre 1. Tabaka gevşek-orta sağlam yapıda, 2. Tabaka orta sağlam bir yapıdadır.
- Çalışma alanında hesaplanan Vs30 Kayma dalgası hızı 218-348 m/sn olarak hesaplanmıştır.
- Parselde hesaplanan ortalama zemin hakim titreşim periyodu 0,56 sn-0,85 sn olarak hesaplanmıştır.
- Zemin büyümesi 2,0-2,7 olarak hesaplanmıştır.

İnceleme alanının küçük bölümünü oluşturan güneydeki kireçtaşı-metavolkanik olan alanlarda yapılan jeofizik çalışmaların değerlendirilmesi sonucunda 1. Tabaka derinliği 8,8 metre, 2. Tabaka ise 8,8 metreden daha derinler için alınmıştır.

- Sismik hız oranları arazimizde sırası ile 1,9-2,6 olarak hesaplanmıştır. Buna göre 1. Tabakada zemin sıkı, 2. Tabakada az sıkı özelliktedir.
- Poisson oranı çalışma alanımızda 1. Tabaka için 0,32, 2. Tabaka için 0,42 olarak hesaplanmıştır. Buna göre zemin profili 1. Tabakada gözenekli, 2. Tabakada gözenekli-suya doygun (nemli) birimlerden oluşmaktadır.
- Arazimizde yoğunluklar 1. Tabaka için 1,7, 2. Tabaka 2,06 olarak hesaplanmıştır.

- d. İnceleme sahasında, Kayma modülünün derinliğe bağlı değişimi 1. Tabaka için 3761 kg/cm<sup>2</sup>, 2. Tabaka için 11273 kg/cm<sup>2</sup> olarak bulunmuştur. Bu değerlere göre 1. Tabaka sağlam yapıda, 2. Tabaka çok sağlam bir yapıdadır.
- e. İnceleme sahasında, Elastisite (Young) modülünün derinliğe bağlı değişimi 1. Tabaka için 9915 kg/cm<sup>2</sup>, 2. Tabaka için 31912 kg/cm<sup>2</sup> olarak bulunmuştur. Bu değerlere göre 1. Tabaka orta sağlam yapıda, 2. Tabaka çok sağlam bir yapıdadır.
- f. Çalışma alanında hesaplanan Vs30 Kayma dalgası hızı 633 m/sn olarak hesaplanmıştır.
- g. Parselde hesaplanan ortalama zemin hakim titreşim periyodu 0,29-0,41 sn olarak hesaplanmıştır.
- h. Zemin büyütmesi 1,4-1,65 olarak hesaplanmıştır.
8. Yapılan arazi incelemeleri, sondaj, laboratuvar deneyleri ve jeolojik duruma bağlı olarak inceleme alanının yerleşime uygunluğunun 2 kategoride değerlendirildiği,

- Önemli Alan 1 (ÖA-1): Deprem Tehlikesi Açısından (Sıvılaşma Tehlikesi Açısından) Önemli Alan
  - Önemli Alan 2 (ÖA-2): Kütle Hareketleri Tehlikeleri ve Yüksek Eğim Açısından Önemli Alan
- Olarak değerlendirilmiştir.

**- Önemli Alan 1 (ÖA-1): Deprem Tehlikesi Açısından Önemli Alanlar**

Bu alan hafif eğimli, düz sayılabilecek (%0-10 eğim aralığında) bir topografyaya sahiptir. İnceleme alanında zemin profili çakıl, kil, kum, boyutunda malzemelerin değişik oranlarda yer aldığı zayıf zemin niteliğindeki alüvyon birimlerinden oluşmaktadır. Şişme açısından düşük-orta şişme özelliğindedir. Bu birimler zeminde yanal ve düzey yönde farklılık gösterebilen heterojen bir dağılım özelliği göstermektedir. İnceleme alanında yer altı su seviyesi bazı kuyularda rastlanılmamakla birlikte 4,5-12 metre arasında olması da dikkate alınarak sıvılaşma problemleri ile karşılaşılabileninden dolayı “**Önemli Alan 1 (ÖA-1)**” **Deprem Tehlikesi Açısından Önemli Alanlar** olarak değerlendirilmiştir.

Bu alanlarda;

\* Parsel bazında zemin ve temel etüt raporları düzenlenmeli ve bu raporlarda sıvılaşma analizleri, taşıma gücü hesapları yapılmalıdır. Bu çalışmalar doğrultusunda gerekli olması durumunda zemin ıslah önlemleri (minikazık, forekazık, jetgrout, vb) alındıktan sonra yapılaşmaya gidilmelidir.

\* Bu alanlarda yer yer gözlenen killerin şişme derecesi düşük-orta olarak bulunmuştur. Zemin etüt aşamasında yer altı suyunun gözlenmesi, yüzey sularına bağlı olarak killerde meydana gelmesi muhtemel şişme-büzülme sonucunda oluşabilecek mühendislik problemlerine karşı önlemler alınmalıdır.

\* Tüm birimler yanal ve düşey yönde heterojen bir yapı gösterebileceğinden yapı temellerinin aynı karakterdeki jeolojik seviye içinde kalması sağlanmalı; yapı-zemin etkileşimine uygun olarak tasarım geliştirilerek farklı oturma vb riskleri yok edecek, yapıdaki olası oturmaları uniform olacak şekilde düzenleyecek temel sistemi belirlenmelidir.

\* Söz konusu alanda yapılacak tüm bina bazı zemin etüt rapor içeriğinde etki derinliği boyunca zemin oturma, şişme, taşıma gücü, büyütme, periyot ve diğer jeoteknik hesaplamalar ile beraber zemin parametreleri belirlenmeli, bunların yanı sıra temel derinliği ve temel tipi belirlenmelidir.

\* İnceleme alanı yerel zemin sınıflamasında Zemin Sınıfı:Z3-Z4, Zemin Grubu:C-D, Spektrum Karakteristik Periyotları Ta=0,15, Tb=0,60 ve Ta=0,20, Tb=0,90 olarak değerlendirilmiştir. Ancak verilen bu değerler parsel bazında yapılacak olan etüdü de detaylı şekilde incelenmelidir.

**- Önemli Alan 2 (ÖA-2): Kütle Hareketleri Tehlikeleri ve Yüksek Eğim Açısından Önemli Alan**

Bu alan kireçtaşı, metakırıntılı birimler ile bu birimlerin ayrışma zonundan oluşmaktadır. İnceleme alanının topografik eğim yer yer %30'undan büyük genel olarak %10-%35 arasında olduğu, yapılan hafriyatlarda oluşabilecek dik şevlerde stabilite problemi ile karşılanabileceğinden ve I. Derece Deprem Bölgesinde yer aldığı için “**Önemli Alan (ÖA-2)**” olarak değerlendirilmiştir.

Bu alanda;

\* Alanda derin kazılardan kaçınılmalıdır.

\* Bu alanlarda yapılacak derin kazılarda oluşacak yarmalar, uygun projelendirilmiş iksa önlemleri ile korunmalı, yüzey ve atık suları drenaj yöntemiyle yüzeyden uzaklaştırılmalıdır.

\* Sahada yapılması planlanacak her türlü hafriyat, yol ve kazı durumuna göre oluşacak şevler için bina yükleri deprem yükü dahil stabilite analizleri yapılmalıdır ve sonuçlarına göre istinat yapısı, ankraj projeleri, zemin ıslahı, vb önlemlerle şevler desteklenmelidir.

\* Yapılaşmalardan önce hazırlanacak olan parsel/bina bazındaki zemin etüt çalışmalarında, şev üstüne gelecek ilave yükün doğal veya yapay şeve etkisi ile şev kenarına olan mesafesinin etkileri, ilave yükün şev stabilitesini bozmayacak şev kenarına olan güvenli mesafesinin belirlenmesi, şevin jeoteknik parametrelerinden doğabilecek problemlerin ayrıntılı çalışılarak, jeoteknik problemin niteliğine göre gerekli önlemlerden bir veya birkaçının alınması alınması gerekir.

\* Bu alanlarda gözlenen altere olmuş şistlerin derecesi yer yer düşük-orta olarak bulunmuştur. Bu alanlarda zemin etütlerinde altere şist birimlerin şişme durumu incelenmelidir.

\* Temellerin aynı birimler üzerine oturtulmasına özen gösterilmelidir. Farklı birimlere oturacak temeller için uygun projeler geliştirilmelidir. Yapı temelleri üstteki ayrılmış zon harfedilerek alttaki sağlam zemine oturtulmalıdır. Ayrıca yapılaşma öncesi alanda dolgu bulunması durumunda dolgu malzeme harfedilmelidir.

\* Bu alanda alınacak tüm önlemler uzman mühendislerin görüşü doğrultusunda ve Belediyesinin kontrolünde yapılması gerekmektedir.

\* İnceleme alanı yerel zemin sınıflamasında Zemin Sınıfı:Z2-Z3, Zemin Grubu:B-C, Spektrum Karakteristik Periyotları  $T_a=0,15$ ,  $T_b=0,40$  ve  $T_a=0,15$ ,  $T_b=0,60$  olarak değerlendirilmiştir. Ancak verilen bu değerler parsel bazında yapılacak olan etüdü de detaylı şekilde incelenmelidir.

9. Açılan sondaj kuyularının bazılarında yer altı su varlığına rastlanılmamakla birlikte, bazı kuyularda yer altı suyunun 4,50-12,00 metreler arasında olduğu tespit edilmiştir. Mevsimsel koşullara ve yağış rejimine bağlı olarak bölgede yer altı ve yerüstü sularına bağlı olumsuzlukların meydana gelmemesi açısından yapılaşma sırasında temel ve yüzey drenajları yapılarak temel altına su sızması önlenmelidir. Parsel bazında yapılacak olan zemin ve temel etüdü raporlarında dikkate alınmalıdır.

10. Alanda inceleme tarihinde aktif ve potansiyel nitelikte heyelan, akma, kaya düşmesi, su baskını, çığ ve taşkın gibi kitle hareketleri gözlenmemiştir. Çalışma sahası içinde 7269 Sayılı Afet Yasası ile yerleşim amaçlı yapılmış etüdüde yapılaşmayı kısıtlayıcı bir karar bulunmamaktadır.

11. Bayındırlık ve İskan Bakanlığı tarafından hazırlanmış ve Bakanlar Kurulu'nun 18.04.1996 tarih ve 96/8109 sayılı kararı ile yürürlüğe girmiş olan Türkiye Deprem Bölgeleri Haritasına göre inceleme alanı I. Derece Deprem Bölgesinde yer almaktadır.

12. İnceleme alanının taşıdığı jeolojik ve morfolojik özellikleri ile bölgenin 1. Derece Deprem Kuşağı'nda bulunmaması da göz önüne alındığında; "Afet Bölgelerinde Yapılacak Yapılar Hakkında Yönetmelik" (Resmi Gazete 14.07.2007 tarih ve 26582 sayı), "Deprem Bölgelerinde Yapılacak Olan Binalar Hakkındaki Yönetmelik" (Resmi Gazete 06.03.2007 tarih 26454 sayı) şartlarına uyulmalıdır.

13. Hazırlanan bu rapor 1/1000 Ölçekli İmar Planı Revizyonuna Esasa Jeolojik-Jeoteknik Etüt Raporudur.

14. Hazırlanan bu rapor 1/1000 Ölçekli İmar Planı Revizyonuna Esasa Jeolojik-Jeoteknik Etüt Raporu olup, parsel bazında zemin ve temel etüt raporu olarak kullanılamaz.

Yapılaşma öncesi ilgili yönetmelik ve genelge hükümleri ile bu rapordaki uyarılar dikkate alınarak parsel bazında zemin etüdü istenmelidir.

15. Bursa ili, Kestel ilçesi, H22D05C4A, H22Da5C4D, H22D05D3A, H22D05D3B, H22D05D3C, H22D05D3D, H22D05D4B, H22D05D4C, H22D05D4D, H22D09B2C, H22D10A1A, H22D10A1B, H22D10A1D, H22D10A2A, H22D10A2B, H22D10A2C, H22D10B1A (17 adet 1/1000 lik pafta) Paftalarda 1/1000 ölçekli İmar Planı Revizyonuna Esas Jeolojik-Jeoteknik Etüt Raporunun Hazırlanması işi DAHA Müh. Müş. İnş. Taah. Tic. - Ali Osman KARAHAN tarafından Kestel Belediyesi'nin talebi üzerine gerçekleştirilmiştir.

### 2.4.3. Morfolojik Yapı

Bursa ilinin yeryüzü şekillerini, birbirinden eşiklerle ayrılmış çöküntü alanları, yüksek olmayan dağlar, yükseklikleri kimi yerde 1000 m' ye ulaşan ovalar oluşturur. Toprakların %48 yakını platolardan oluşmaktadır. %35'ini dağların kapladığı Bursa ili topraklarında ovaların payı %17 dolayındadır. Çöküntü alanlarının başlıcalarını İznik ve Uluabat Gölleri ile Bursa, Yenişehir, İnegöl, Karacabey ve M. Kemalpaşa Ovaları oluşturmaktadır.



**Fotoğraf 2: Mevcut Durum Fotoğrafi-1**



**Fotoğraf 3: Mevcut Durum Fotoğrafi-2**



**Fotoğraf 4: Mevcut Durum Fotoğrafi-3**



## 2.6. PLAN DEĞİŞİKLİĞİ ALANI MÜLKİYET ANALİZİ

Plan değişikliğine konu Vanimehmet Mahallesi, 456 Ada 4 Nolu Parsel ve 457 Ada 3-4 Nolu Parsellerin Kuzeyinde Kalan, 461 Ada 1 Nolu Parselin Batısında Kalan alanlar tescil harici bir alan konumundadır.

## 2.7. YÜRÜRLÜKTEKİ PLAN KARARLARI

### 2.7.1. 1/25000 Ölçekli Nazım İmar Planı

Plan değişikliğine konu Vanimehmet Mahallesi, 456 Ada 4 Nolu Parsel ve 457 Ada 3-4 Nolu Parsellerin Kuzeyinde Kalan, 461 Ada 1 Nolu Parselin Batısında Kalan Tescil Harici Alanlar Merkez Planlama Bölgesi 1/25000 Ölçekli Nazım İmar Planı kapsamında kalmaktadır.

Merkez Planlama Bölgesi 1/25000 Ölçekli Nazım İmar Planında; plan değişikliğine konu alan "Orta Yoğunlukta Gelişme Konut Alanı" olarak planlanmıştır.

#### Şekil 6: Merkez Planlama Bölgesi 1/25 000 Ölçekli Nazım İmar Planı Durumu

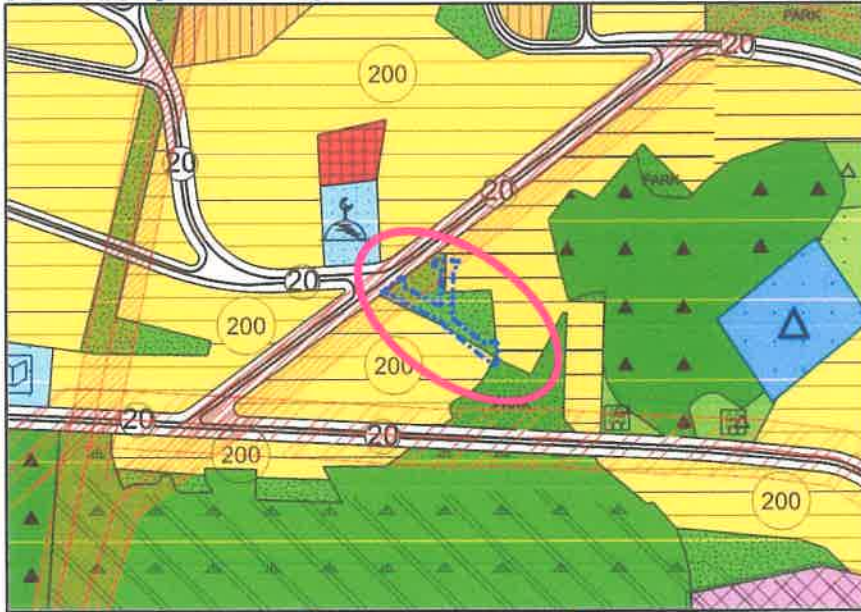


### 2.7.2. 1/5000 Ölçekli Nazım İmar Planı

Plan değişikliğine konu Vanimehmet Mahallesi, 456 Ada 4 Nolu Parsel ve 457 Ada 3-4 Nolu Parsellerin Kuzeyinde Kalan, 461 Ada 1 Nolu Parselin Batısında Kalan Tescil Harici Alanlar 1/5000 Ölçekli Kestel Nazım İmar Planı kapsamında kalmaktadır.

1/5000 Ölçekli Kestel Nazım İmar Planında; plan değişikliğine konu alanlar "Park ve Yeşil Alan" olarak planlanmıştır.

#### Şekil 7: Onaylı 1/5000 Ölçekli Kestel Nazım İmar Planı

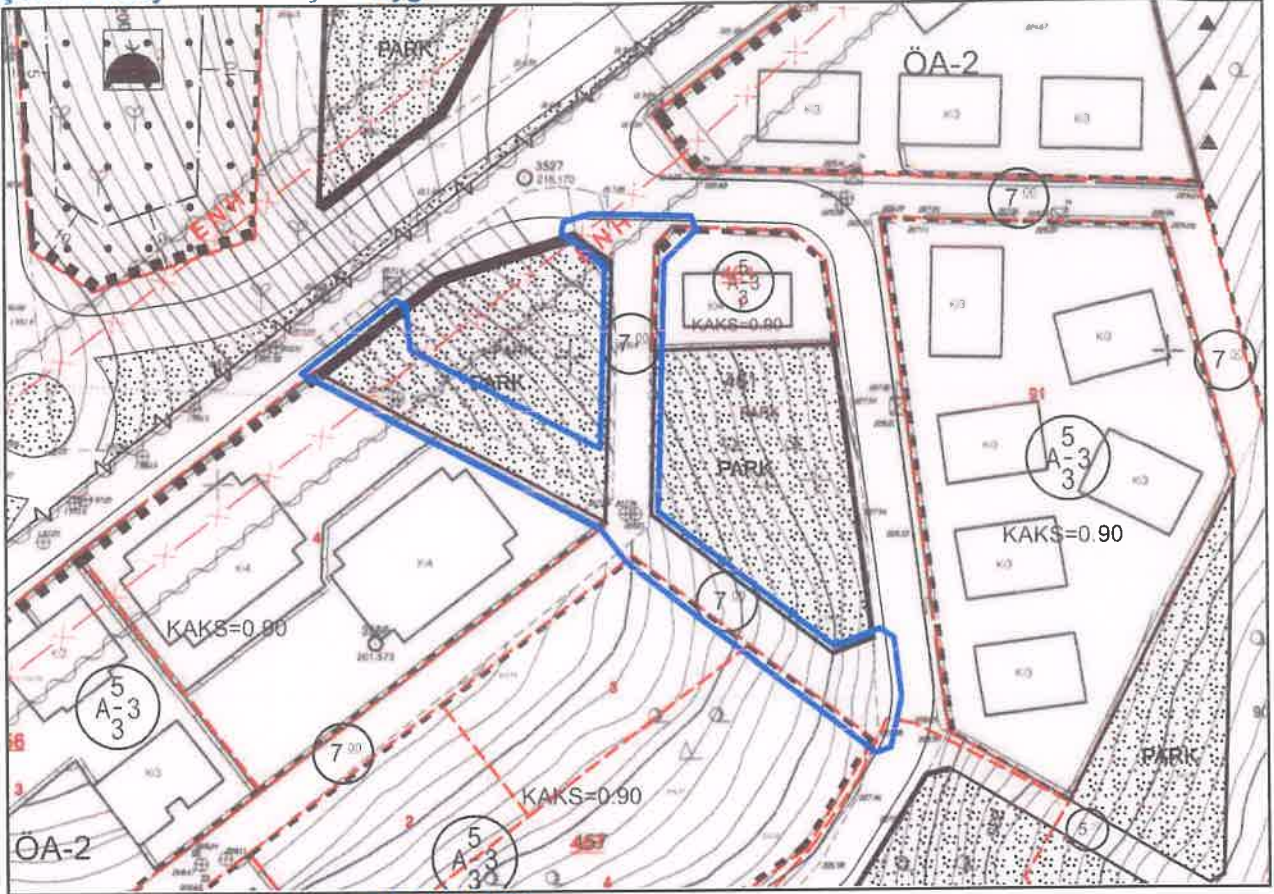


### 2.7.3. 1/1000 Ölçekli Uygulama İmar Planı

Plan değişikliğine konu Vanimehmet Mahallesi, 456 Ada 4 Nolu Parsel ve 457 Ada 3-4 Nolu Parsellerin Kuzeyinde Kalan, 461 Ada 1 Nolu Parselin Batısında Kalan Tescil Harici Alanlar 1/1000 Ölçekli Kestel (Bursa) Revizyon Uygulama İmar Planı kapsamında kalmaktadır.

Onaylı 1/1000 Ölçekli Kestel (Bursa) Revizyon Uygulama İmar Planında; 456 Ada 4 Nolu Parselin Kuzeyinde Kalan Tescil Harici Alan "Park", 457 Ada 3-4 Nolu Parsellerin Kuzeyinde Kalan Tescil Harici Alan "7 metre en kesitli Yaya Yolu", 461 Ada 1 Nolu Parselin Batısında Kalan Tescil Harici Alan da "7 metre en kesitli Yaya Yolu" olarak planlanmıştır.

**Şekil 8: Onaylı 1/1000 Ölçekli Uygulama İmar Planı**



### 3. PLAN DEĞİŞİKLİĞİ

#### 3.1. PLAN DEĞİŞİKLİĞİ GEREKÇESİ

Kestel Belediyesince Vanimehmet Mahallesi, 456, 457, 461 adaları kapsayan alanda, yol istikametlerinin değiştirilmesi ve Park Alanında kalan alanda Belediye Hizmet Alanı ayrılmasına yönelik Kestel(Bursa) Revizyon Uygulama İmar Planı Plan Değişikliği yapılması talep edilmiştir.

Söz konusu talep üzerine teknik incelemelerde bulunulmuştur.

Teknik incelemeler neticesinde;

- Onaylı 1/1000 Ölçekli Kestel (Bursa) Revizyon Uygulama İmar Planında; 456 Ada 4 Nolu Parselin Kuzeyinde Kalan Tescil Harici Alan "Park", 457 Ada 3-4 Nolu Parsellerin Kuzeyinde Kalan Tescil Harici Alan "7 metre en kesitli Yaya Yolu", 461 Ada 1 Nolu Parselin Batısında Kalan Tescil Harici Alan da "7 metre en kesitli Yaya Yolu" olarak planlanmış olduğu,

- Söz konusu bölgedeki Park ve Yol Alanlarının 3194 sayılı İmar Kanunu'nun 18. maddesine göre yapılan imar uygulaması neticesinde kamu eline geçtiği,

- Ayrıca talebe göre azalan aktif yeşil alan miktarına karşılık alan önerilmesi gerektiği,

- Bununla birlikte arazi topografyası nedeniyle 457 adanın kuzeyindeki ve 461 adanın batısındaki yolun tatbikinün mümkün olmadığı,

- 456 adanın kuzeyinde fiilen yol olduğu, imar planlarında planlanan yolların ise kullanılmadığı,

- 457 adanın kuzeyinde planlanan yolun kot farkı nedeniyle kaldırılması,

- 461 adanın batısında planlanan yolun ise nispeten daha az kot farkı bulunması sebebiyle geçiş amaçlı 5 metre en kesitli yaya yolu olarak düzeltilmesi,

- 456 adanın kuzeyindeki fiilen kullanılan ve Park Alanında kalan yolun ise 9 metre en kesitli yaya yolu olarak değiştirilmesi için plan değişikliği yapılmasının uygun olacağı,

Tespit olunmuştur.

Söz konusu talep ve yapılan teknik incelemeler doğrultusunda 1/1000 Ölçekli Uygulama İmar Planında Plan Değişikliği hazırlanmıştır.



